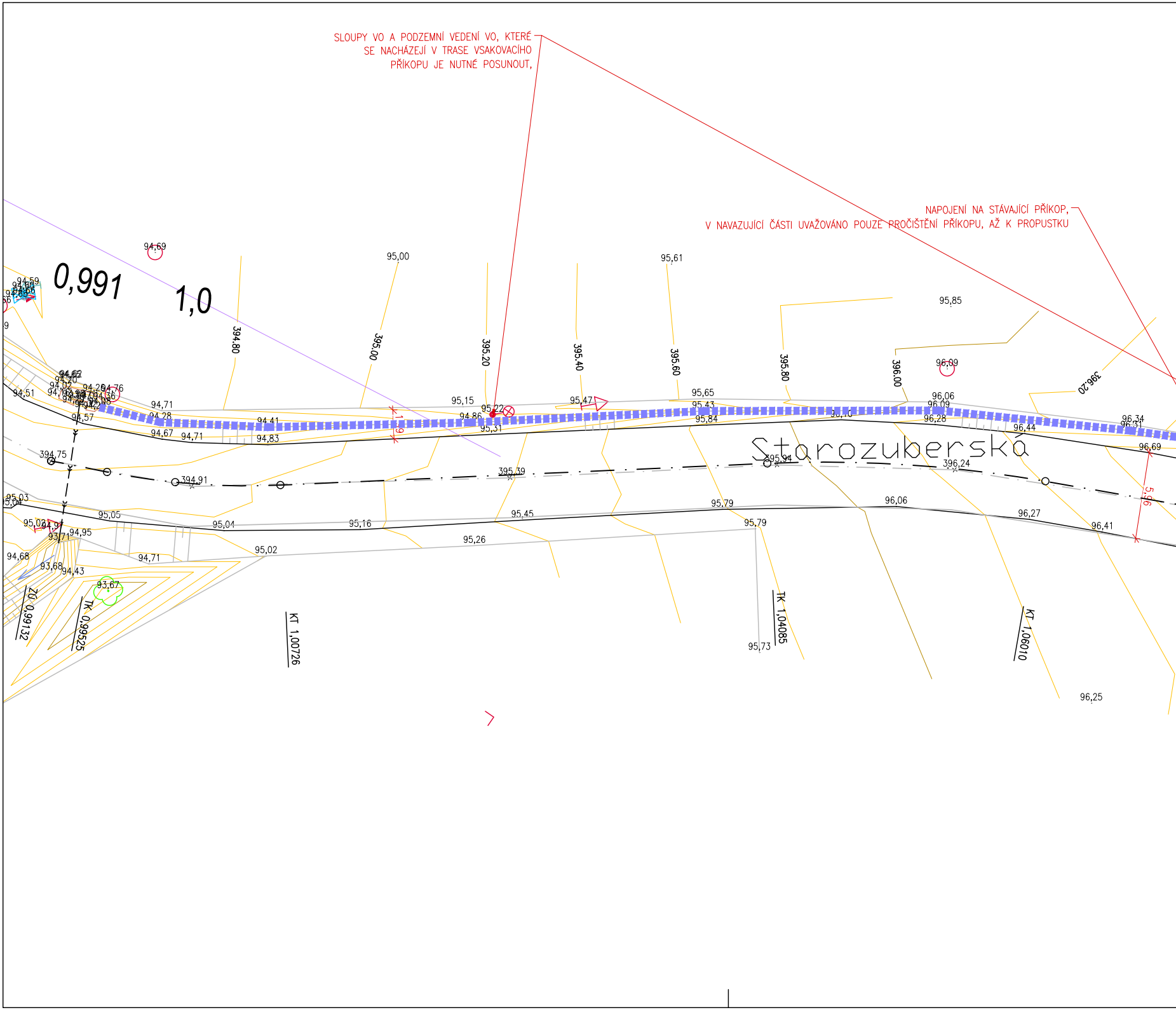

SLOUPY VO A PODZEMNÍ VEDENÍ VO, KTERÉ SE NACHÁZEJÍ V TRASE VSAKOVACÍHO PŘÍKOPU JE NUTNÉ POSUNOUT,

NAPOJENÍ NA STÁVAJÍCÍ PŘÍKOP, V NAVAZUJÍCÍ ČÁSTI UVAŽOVÁNO POUZE PROČIŠTĚNÍ PŘÍKOPU, AŽ K PROPUSTKU

Starozuberská
0,991
1,0
394.80
395,00
395.20
395.40
395.60
395.80
396.00
396.20
394.75
394.91
395.39
395.94
396.24
ZÚ 0,99132
TK 0,99525
KT 1,00726
TK 1,04085
KT 1,06010
94,69
95,00
95,61
95,85
96,09
94,71
94,28
94,67
94,71
94,41
94,83
94,51
94,57
95,15
94,86
95,22
95,31
95,47
95,65
95,43
95,84
96,06
96,09
96,28
96,44
96,34
96,31
96,69
95,03
95,05
95,04
95,16
95,45
95,79
95,79
96,06
96,27
96,41
95,02
95,26
94,95
94,68
93,68
94,43
93,67
94,71
95,73
96,25
1,9
5,96

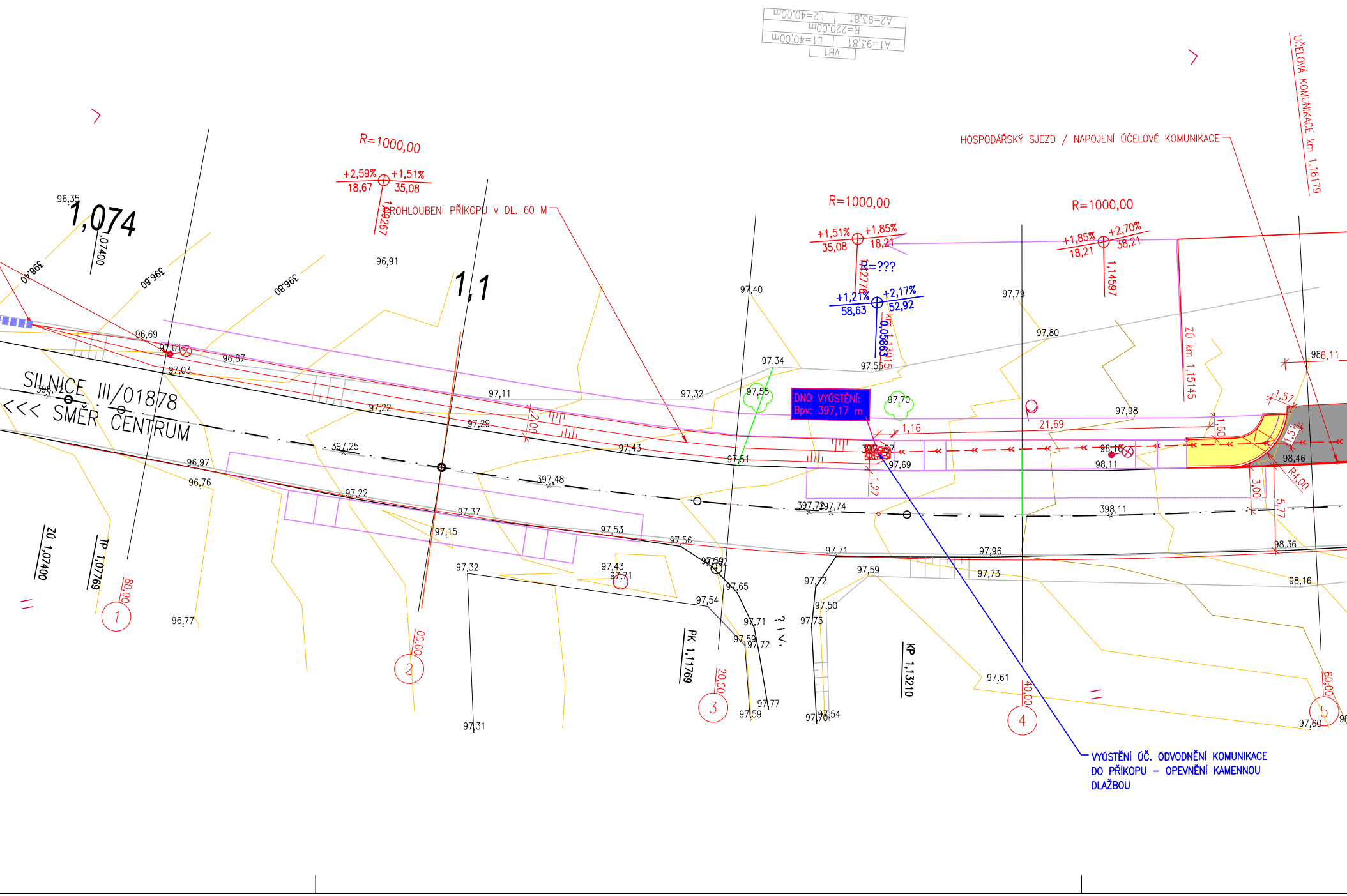
SILNICE III/01878
<<< SMĚR CENTRUM
1,074
1,1
R=1000,00
+2,59%
18,67
+1,51%
35,08
PROHLOUBENÍ PŘÍKOPU V DL. 60 M
R=1000,00
+1,51%
35,08
+1,85%
18,21
R=???
+1,21%
58,63
+2,17%
52,92
R=1000,00
+1,85%
18,21
+2,70%
38,21
1,14597
HOSPODÁŘSKÝ SJEZD / NAPOJENÍ ÚČELOVÉ KOMUNIKACE
ÚČELOVÁ KOMUNIKACE km 1,16179
ZÚ km 1,15145
DNO VYÚSTĚNÍ:
Bpv: 397,17 m
VYÚSTĚNÍ ÚČ. ODVODNĚNÍ KOMUNIKACE DO PŘÍKOPU – OPEVNĚNÍ KAMENNOU DLAŽBOU
VB1
A1=93,81
L1=40,00m
R=220,00m
A2=93,81
L2=40,00m
ZÚ 1,07400
TP 1,07769
PK 1,11769
KP 1,13210
1,07400
396,40
396,60
396,80
396,72
397,25
397,48
397,73
397,74
398,11
96,35
96,91
96,69
97,01
96,87
97,03
97,11
97,22
97,29
97,43
97,51
97,32
97,40
97,34
97,55
97,55
97,70
97,79
97,80
97,98
98,16
98,11
98,46
98,36
98,16
96,97
96,76
97,22
97,37
97,15
97,53
97,56
97,62
97,43
97,71
97,32
97,54
97,65
97,71
97,59
97,72
97,77
97,59
97,31
96,77
97,72
97,50
97,73
97,54
97,70
97,71
97,59
97,96
97,73
97,61
97,60
97,69
21,69
1,16
1,22
1,50
1,57
1,51
3,00
5,77
R4,00
2,00
86,11
80,00
00,00
20,00
40,00
60,00
1
2
3
4
5

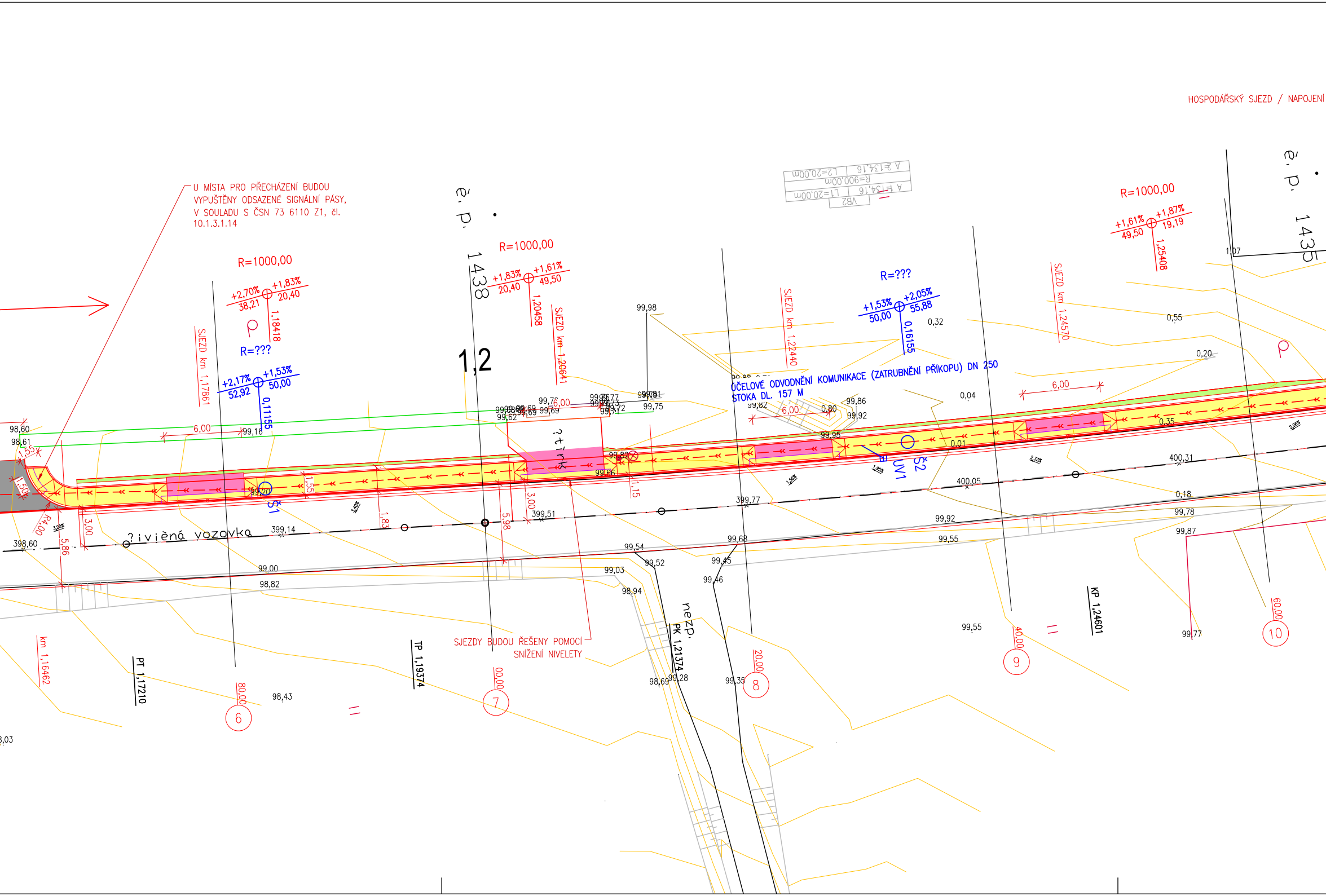

U MÍSTA PRO PŘECHÁZENÍ BUDOU VYPUŠTĚNY ODSAZENÉ SIGNÁLNÍ PÁSY, V SOULADU S ČSN 73 6110 Z1, čl. 10.1.3.1.14

SJEZDY BUDOU ŘEŠENY POMOCÍ SNÍŽENÍ NIVELETY

ÚČELOVÉ ODVODNĚNÍ KOMUNIKACE (ZATRUBNĚNÍ PŘÍKOPU) DN 250 STOKA DL. 157 M

HOSPODÁŘSKÝ SJEZD / NAPOJENÍ

R=1000,00
+2,70%
38,21
+1,83%
20,40
1,18418
R=???
+2,17%
52,92
+1,53%
50,00
0,11155
SJEZD km 1,17861
R=1000,00
+1,83%
20,40
+1,61%
49,50
1,20458
SJEZD km 1,20641
è. p. 1438
1,2
R=???
+1,53%
50,00
+2,05%
55,88
0,16155
SJEZD km 1,22440
SJEZD km 1,24570
R=1000,00
+1,61%
49,50
+1,87%
19,19
1,25408
è. p. 1435
?ivièná vozovka
?tiník
S1
S2
UV1
6,00
1,55
1,50
3,00
5,86
1,83
5,98
3,00
1,15
0,80
R4,00
98,60
98,61
99,16
99,20
398,60
399,14
399,51
399,77
400,05
400,31
99,00
98,82
99,03
98,94
99,54
99,52
99,68
99,45
99,46
99,98
99,75
99,76
99,62
99,69
99,66
99,82
99,86
99,92
99,95
99,92
99,55
99,78
99,87
99,55
99,77
0,32
0,04
0,01
0,55
0,20
0,35
0,18
1,07
98,69
99,28
99,35
98,43
8,03
nezp.
PT 1,17210
TP 1,19374
PK 1,21374
KP 1,24601
km 1,16462
6
80,00
7
00,00
8
20,00
9
40,00
10
60,00

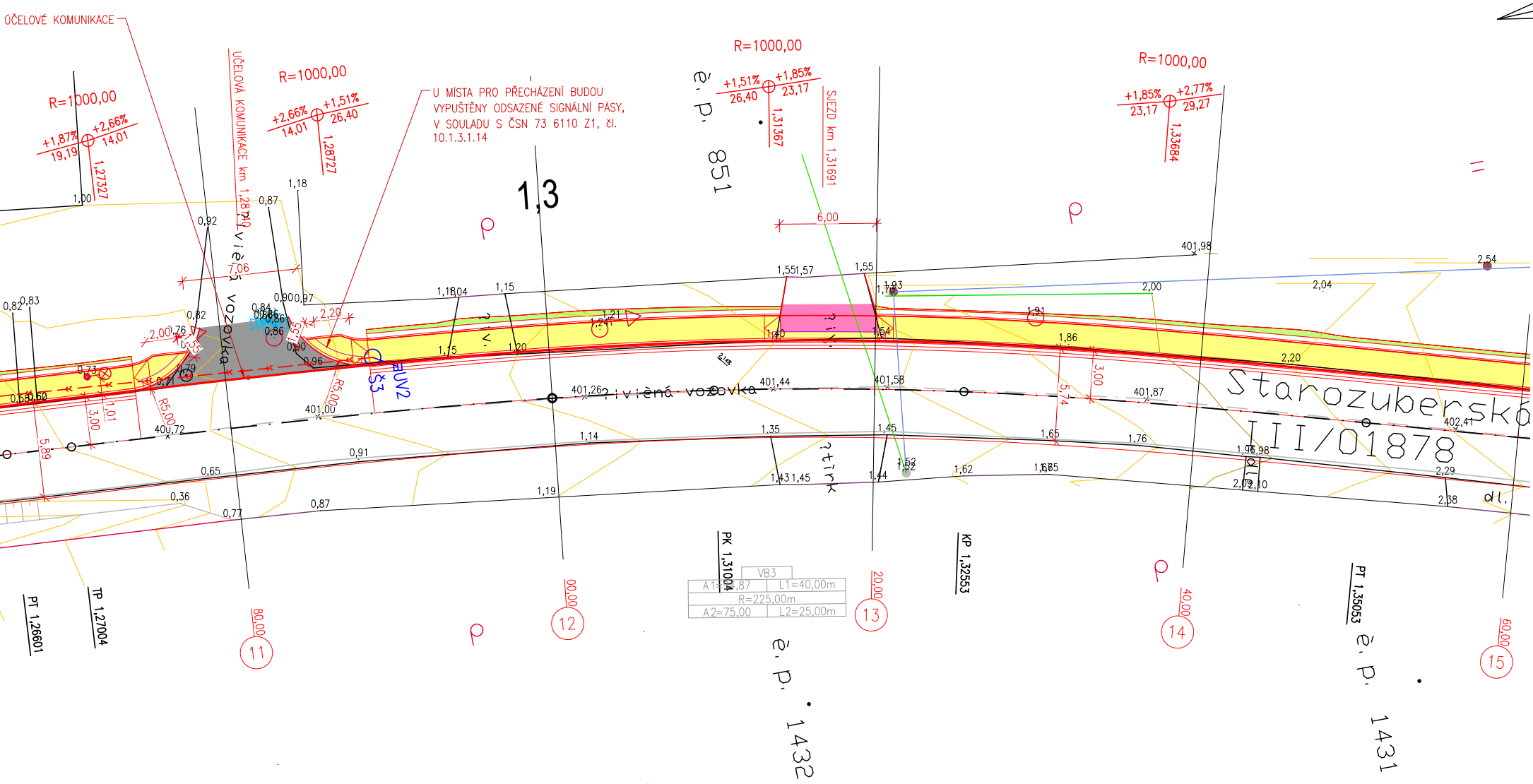
U MÍSTA PRO PŘECHÁZENÍ BUDOU VYPUŠTĚNY ODSAZENÉ SIGNÁLNÍ PÁSY, V SOULADU S ČSN 73 6110 Z1, čl. 10.1.3.1.14

ÚČELOVÉ KOMUNIKACE
ÚČELOVÁ KOMUNIKACE km 1,28710
R=1000,00
+1,87%
+2,66%
19,19
14,01
1,27327
R=1000,00
+2,66%
+1,51%
14,01
26,40
1,28727
1,3
R=1000,00
+1,51%
+1,85%
26,40
23,17
1,31367
č. p. 851
SJEZD km 1,31691
6,00
R=1000,00
+1,85%
+2,77%
23,17
29,27
1,33684
7,06
2,20
2,00
R5,00
R5,00
3,00
1,01
5,89
3,00
5,74
ÚŠ3
UV2
401,26
401,44
401,58
401,87
401,98
402,41
401,00
400,72
Starozuberská
III/01878
PK 1,31004
KP 1,32553
PT 1,26601
TP 1,27004
PT 1,35053
VB3
A1=48,87
L1=40,00m
R=225,00m
A2=75,00
L2=25,00m
11
80,00
12
00,00
13
20,00
14
40,00
15
60,00
č. p. 1432
č. p. 1431

LEGENDA

—	– ZÁKRES HRANIC DLE KN
4040/1	– PARCELNÍ ČÍSLO DLE KN
Název subjektu	– VLASTNÍK PARCELY DOTČENÉ VÝSTAVBOU
—	– NOVÝ SILNIČNÍ / CHODNÍKOVÝ OBRUBNÍK
🟨	– BEZBARIÉROVÝ CHODNÍK – ZÁMKOVÁ DLAŽBA TL. 60 mm
🟪	– SJEZD K RD – ZÁMKOVÁ DLAŽBA TL. 80 mm
▨	– NAPOJENÍ MÍSTNÍ / ÚČELOVÉ KOMUNIKACE – ASFALTOBETON
▬ ▬ ▬ ▬	– PROČIŠTĚNÍ STÁVAJÍCÍHO PŘÍKOPU
■— » — » —	– NAVRŽENÁ ULIČNÍ VPUSŤ S PŘÍPOJKOU
— » ⊖ » —	– NAVRŽENÁ STOKA ÚČEL. ODVODNĚNÍ KOMUNIKACE SE ŠACHTOU

HLAVNÍ PROJEKTANT

MSS-projekt s.r.o.

SÍDLO:
MICHELSKÁ 580/63, 141 00 PRAHA 4 - MICHLE
POBOČKA:
ŽEROTÍNOVA 992, 755 01 VSETÍN
TEL.: +420 571 415 366
IČ: 26849836
DIČ: CZ26849836

INVESTOR
Město Zubří
U Domoviny 234
756 54 Zubří

MĚSTO
ZUBŘÍ

HLAVNÍ INŽENÝR PROJEKTU	ING. MARTIN MYNAŘÍK	
ZODPOVĚDNÝ PROJEKTANT	ING. MILAN KOŇAŘ	
VYPRACOVAL	BC. JAN HŘÍBEK	Hříbek
KONTROLOVAL	ING. MARTIN MYNAŘÍK	
MÍSTO STAVBY	Zubří	

PROFESE

NÁZEV STAVBY
Propojovací chodník Zubří - Staré Zubří, ul. Starozuberská
- 1. část (Staré Zubří)

NÁZEV PROJEKTOVÉ ČÁSTI
D. DOKUMENTACE OBJEKTU

NÁZEV OBJEKTU
SO 101 - CHODNÍK

NÁZEV ČÁSTI DOKUMENTACE OBJEKTU

NÁZEV PŘÍLOHY
PODROBNÁ SITUACE STAVBY 1

STUPEŇ	DÚR+DSP+PDPS
DATUM	5/2021
FORMÁT	8 x A4
MĚŘÍTKO	1:250
Č. ZAKÁZKY	21Zak00051

ČÁST	OBJEKT	PARÉ
D	101	
Č.	Č.PŘÍLOHY	
	2.1	